

CARACTERISTICAS REGIONALES DEL ESPACIO FRONTERIZO DEL NORTE DE MEXICO

Javier DELGADILLO MACÍAS*

El desarrollo histórico de México, como país integrado al contexto geográfico regional del norte de nuestro Continente, ha estado caracterizado por la inevitable relación de vecindad con los Estados Unidos, en el ámbito de la política, la jurisdicción, la estrategia, la economía y, sobre todo, la dependencia tan arraigada a nuestra cotidianidad.

Esta relación de ambivalencia, en donde el poderoso acosa al débil, presenta repercusiones desiguales para todo el territorio nacional, pues si bien la penetración imperialista es general para el país, su impacto se deja sentir de diferentes formas en los distintos espacios mexicanos. Por un lado, aquellas ciudades tradicionales que concentran la población y el capital, son las más fuertemente afectadas por esta relación, mientras que las zonas olvidadas, de mayor atraso rural, tienen un relativo desahogo respecto a la injerencia, sin querer decir con ello, que se encuentran exentas de esta influencia. También existen las áreas en donde el impacto estadounidense es directo e inmediato, determinado éste por la colindancia geográfica. En este nivel se destaca, por su ubicación, la península bajacaliforniana y la llamada Franja Fronteriza.

La unidad regional fronteriza

En su conjunto, el área fronteriza se encuentra conformada por sistemas regionales con características de diferenciación integral, por lo cual no son homogéneas. Esto se expresa en su variedad de nive-

* Área de Desarrollo Regional del Instituto de Investigaciones Económicas, UNAM.

les comprobados espacialmente con el análisis de los indicadores y factores socioeconómicos básicos para catalogar la realidad del país. Abarca áreas municipales de 6 entidades: Baja California, Sonora, Chihuahua, Coahuila, Nuevo León y Tamaulipas; las que a su vez se ubican en 3 grandes regiones geoeconómicas, la del Noroeste, del Norte y del Noreste. En total, son 61 municipios integrados en 13 regiones medias ligadas a una amplia unidad político-administrativa que limita a México con la Unión Americana.

El criterio regional de mayor peso utilizado para definir a la Frontera Norte en su integración espacial es el administrativo, el cual, junto con otras variables económicas y constantes de base natural e histórica, nos han ayudado a comprender su dinámica estructural. Se parte de unidades municipales establecidas, buscando con ello no obstaculizar las políticas «federalistas» que el proyecto nacional expresa mediante el manejo de información censal y estadística, encaminadas a una *supuesta planeación regional* que, al parecer, se pretende apoyar mediante el fortalecimiento municipal. Con esta aseveración no se quiere decir que la actual división del país sea correcta, pues conocemos la contrastante desigualdad regional pero, con base en ello, se busca dar un planteamiento razonado de utilidad de este espacio a corto plazo y que sirva de plataforma para un cambio correcto de la estructura regional del país en el futuro.

En la frontera, este marco regional se expresa en un primer nivel de la siguiente manera:

a) Región Noroeste: sobresalen las ciudades de Ensenada, Tijuana y Mexicali, que junto con el municipio de Tecate (éste en menor escala ya que depende en mucho de los otros), absorben el más importante flujo económico de la Península de Baja California. En Sonora se distinguen San Luis Río Colorado y Nogales como los de mayor importancia interregional. b) Región Norte: en ella se ubica Ciudad Juárez, la cual, además de ser el centro de atracción más fuerte de esta zona, es el de mayor desarrollo fronterizo y de intercambio comercial con EUA; Piedras Negras se ve influenciada por el área urbana de Monterrey y aunque presenta un desarrollo menor que el de Ciudad Juárez, actúa como centro de atracción de los municipios fronterizos del Estado de Coahuila. c) Región Noreste: se da una mayor integración con el desarrollo paralelo que han tenido las ciudades de Reynosa y Matamoros, influyendo de manera directa en todo el extremo noreste del país. A Nuevo Laredo le ha correspondido su importancia por ser la salida natural e histórica de las mercancías de la ciudad de Monterrey y del interior del país, a la vez que es la zona de mayor tráfico ferroviario en la frontera.

Analizando lo anterior, encontramos que el corazón de la integración fronteriza lo constituyen 3 grandes centros geoeconómicos situados en las 3 posiciones geográficas más importantes: los 2 extremos y el centro con Ciudad Juárez, de los cuales parten las líneas de influencia interna a los demás municipios de menor desarrollo.

La organización del espacio

Por su ubicación geográfica comprende el extremo septentrional de nuestra República Mexicana, abarcando una área total de ... 285 837.7 Km², cifra que representa el 14.5% del territorio nacio-

<i>Gran Región Geoeconómica</i>	<i>Entidad Federativa</i>	<i>Regiones Medias</i>	<i>Municipios</i>
N	Baja California	Tijuana-Tecate	Ensenada Tijuana Tecate
O	Sonora	Valle de Mexicali Valle de San Luis Río Colorado	Mexicali San Luis Río Colorado
R			
O		Caborca-Altar	Puerto Peñasco Caborca Altar
E			Oquitoa Atil Tubutama
S			Sáric Imuris Magdalena
T		Nogales-Cananea	Nogales Sta. Cruz Cananea
E			Naco Bacoachi Fronteras Nacozari Agua Prieta

<i>Gran Región Geoeconómica</i>	<i>Entidad Federativa</i>	<i>Regiones Medias</i>	<i>Municipios</i>
N	Chihuahua	Casas Grandes	Ascensión
			Buenaventura
			Casas Grandes
			Galeana
			I. Zaragoza
O	Chihuahua	Casas Grandes	Janos
			Nvo. Casas Grandes
R	Chihuahua	Valle de Juárez	Guadalupe
			Juárez
T	Chihuahua	Valle de Juárez	P. G. Guerrero
E	Coahuila	Sierra Mojada-Cuatro Ciénegas	Coyame
			B. Benavides Ojinaga
E	Coahuila	Sierra Mojada-Cuatro Ciénegas	Ocampo
			S. Mojada
			Cuatrociénegas
			Lamadrid
			Sacramento
E	Coahuila	Piedras Negras-Acuña	Acuña
			Jiménez
E	Coahuila	Piedras Negras-Acuña	P. Negras
			Nava
E	Coahuila	Piedras Negras-Acuña	Allende
			V. Unión Guerrero Hidalgo
E	Nuevo León	Valle del Salado-Anáhuac	Colombia
			Anáhuac
E	Tamaulipas	Nuevo Laredo	L. de Naranjo
			N. Laredo

nal. La extensión lineal fronteriza es de 3 326 Km, desde Tijuana hasta el extremo oriental en el municipio de Matamoros, dividiéndose en 1 881 Km de trazas astronómicas, y 1 455 en relación a los ríos Bravo (Grande del Norte) y Colorado. Es, en su conjunto una región de extensa superficie, con características semejantes en algunas áreas y de enorme desigualdad en otras, con contradicciones complejas en sus elementos físicos y socioeconómicos.

<i>Gran Región Geoeconómica</i>	<i>Entidad Federativa</i>	<i>Regiones Medias</i>	<i>Municipios</i>
N O R E S T E		Bajo Bravo-Matamoros	Guerrero
			Mier
			M. Alemán
			Camargo
			G. D. Ordaz
E		Bajo Bravo-Matamoros	Reynosa
			Río Bravo
E		Bajo Bravo-Matamoros	V. Hermoso
			Matamoros
		Grandes Regiones Geoeconómicas	3
		Estados Fronterizos	6
		Regiones medias	13
		Total de Municipios	61

De acuerdo a su localización, dos de las regiones medias le corresponden al estado de Baja California y tres al de Sonora, comprendidas a su vez, en la gran región geoeconómica del Noroeste. La primera de ellas, Tijuana-Tecate-Ensenada, tiene como límite occidental al Océano Pacífico, siendo una de las dos que presentan litorales e infraestructura costera como puertos, industria harinera y astilleros. Esta región media, junto con la del Valle de Mexicali, se caracteriza por ser el polo occidental de mayor desarrollo en la frontera, e incluso llega a destacar en rubros económicos, como el agropecuario, el industrial (maquiladoras) o el sector comercio. La ciudad de Tijuana se ha constituido en la zona urbana de mayor extensión y con más fuerte influencia metropolitana, al igual que la de mayor población, superando por poco a la de Juárez. La de Mexicali destaca (junto con el Valle del Bajo Bravo, al extremo oriente) en la producción agrícola, principalmente de cultivos comerciales que en gran medida se exportan a EUA. En su conjunto, estas dos regiones medias absorben el porcentaje más alto del flujo de personas que van y vienen, ya sea como turistas, consumidores o trabajadores.

Las regiones medias del extremo norte de Sonora (Valle de San Luis Río Colorado, Caborca-Altar y Nogales-Cananea), presentan condiciones distintas a las anteriores, en parte debido a las diferen-

cias físico-geográficas, pero sobre todo, a los bajos niveles de desarrollo económico. De estas tres, es la de Caborca-Altar la menos beneficiada, no obstante de contar con mayor superficie que las otras dos. Esto se debe, más que nada, al poco impulso y en más de las veces, al descuido que las autoridades estatales tienen de estos municipios, al no incluirlos como prioritarios en sus políticas de «planeación», menospreciando su futuro porvenir. El Valle de San Luis Río Colorado tiene importancia agrícola por la riqueza de sus suelos y el beneficio que recibe del río Colorado (situación similar a la del Valle de Mexicali), lo cual le permite utilizar áreas de riego destinadas a la producción de trigo y algodón principalmente. Se puede considerar un apéndice geográfico del gran Valle de Mexicali, por sus condiciones similares hacia su extremo occidental y por pertenecer al mismo distrito de riego; además, ejerce gran influencia económica y comercial sobre la región de Caborca-Altar, mucho mayor de la que tiene por el oriente la ciudad de Nogales. La región de Nogales-Cananea mantiene lazos de integración con zonas de Chihuahua, como Casas Grandes y de más al sur en el mismo estado, sobre todo, debido a la centralización de sus actividades económicas en la industria extractiva, al igual que algunas porciones de Chihuahua y Coahuila predominantemente. Esta región, junto con la de San Luis Río Colorado son las que más sobresalen en la frontera de Sonora.

En la región geoeconómica del Norte, encontramos tres regiones medias situadas al norte de Chihuahua y dos en la entidad coahuilense. Comprenden entre sí, el centro geográfico de la **Frontera Norte** y una gran superficie que representa el 58% del total, en tan solo cinco regiones medias. La de Casas Grandes, que cuenta con gran número de municipios y ocupa el segundo lugar en extensión superficial, nos muestra desniveles intrarregionales en zonas de relativo atraso como Galeana, I. Zaragoza y Janos, y de cierto desarrollo en Casas Grandes. En general, es importante la ganadería y la extracción de minerales más que otras actividades económicas. La región del Bajo Conchos-Ojinaga se beneficia por el caudal del río Conchos, que le permite utilizar áreas de pastizales destinadas a la cría de ganado y algo de agricultura, sobre todo, por el consumo local. Presenta también, explotación de minerales y, al igual que Casas Grandes, el sector terciario tiene poca importancia. El Valle de Juárez merece atención especial por ser otra de las regiones de mayor expansión económica en la frontera. Le corresponde, en relación a las demás regiones medias, el mayor porcentaje de población, la mayor densidad, mayor superficie en su área metropolitana y mayor

participación de las actividades secundarias y terciarias; ejerce a su vez, gran influencia comercial hacia otras zonas, lo cual se comprueba con el flujo de mercancías que circulan, incluso a espacios distantes como las ciudades de Monterrey y México. Es la región de mayor trascendencia y polarización económica de las dos restantes en la frontera de Chihuahua. Respecto al flujo de personas, es un poco menor que el de Tijuana.

En el Estado de Coahuila, donde se ubica la Sierra Mojada-Cuatro Ciénegas y Piedras Negras-Acuña, esta última presenta cierta ventaja sobre la primera, no obstante la interacción que se da entre ambas. Le corresponde a Sierra Mojada-Cuatro Ciénegas el primer lugar superficial, presentando extensas áreas de atraso rural abocadas a limitadas actividades primarias, preponderantemente agrícola-ganaderas y de extracción mineral. La región media de Piedras Negras-Acuña, con menor superficie, tiene en la ciudad de Piedras Negras la zona de atracción económica en el norte del estado, pero con importante influencia de otras áreas como Ciudad Juárez por el oeste o Nuevo Laredo por el oriente, llegando en ocasiones a ser más fuertes que la de esta área urbana.

Respecto al Noroeste, tenemos a Nuevo León con una sola región media, el Valle del Salado-Anáhuac, y a Tamaulipas con dos, Nuevo Laredo y el Bajo Bravo-Matamoros.

Son tres municipios los que conforman la región media del Salado-Anáhuac y de éstos, sólo uno es verdaderamente fronterizo y el único de toda la entidad. Con poca superficie, es de los municipios más atrasados, presentando zonas rurales conformadas principalmente por ejidatarios que se dedican a actividades agropecuarias. Es muy estrecha la relación entre estos municipios con gran dependencia de la ciudad de Monterrey.

Al estado de Tamaulipas le corresponde, en su porción norte, ser el centro de atracción económica hacia el extremo oriental de toda la frontera. Es quizá, con sus dos regiones medias, la zona de mayores perspectivas de desarrollo regional integrado, sobre todo por su diversidad de actividades económicas, las características peculiares del proceso de poblamiento, el importante beneficio que le proporciona el recurso climático debido a su cercanía con el Golfo de México y la presencia de agua, con algunas corrientes hidrológicas, destacando la cuenca del Bajo Bravo y el Bajo San Juan. Es importante la industria de maquila y de transformación, además de la petroquímica básica. El sector comercio es fundamental dentro de la **dinámica económica**, al mismo tiempo que el turismo; con sus fluctuaciones, apoya en alto porcentaje la economía regional. Por otro

lado, el municipio de Matamoros es el límite oriental de la frontera, integrado totalmente a la zona, destacándose por su infraestructura pesquera que ha venido a apoyar el impulso que está teniendo la región. Las ciudades fronterizas más importantes de esta entidad son: Nuevo Laredo, en la región del mismo nombre, Reynosa, Río Bravo y Matamoros; con vínculos de comercialización y flujos de mercancías con otros municipios de menor importancia. Nuevo Laredo es la ciudad ferroviaria más importante de la frontera y del norte del país en general, debido al flujo de mercancías que entran y salen del país por esta ciudad. Reynosa y Río Bravo, son ciudades hermanas con una tendencia cada vez mayor hacia la terciarización de su economía. En Matamoros destacan las actividades primarias con la pesca y el sector agropecuario, siendo una zona que aprovisiona de alimentos a la región, además de presentar una limitada industria de transformación.

Historia y población

Fue la participación directa de los colonizadores españoles lo que permitió la formación de pequeños poblados en las ahora regiones fronterizas, influyendo de manera directa en espacios de las antiguas Intendencias de Sonora, Durango y San Luis Potosí, al igual que en el Nuevo México y las Californias. Los incipientes centros poblacionales de importancia durante la Colonia, se fueron formando desde finales del siglo xvi con el establecimiento de las primeras misiones y presidios. Fue a partir de estos centros que comienza la conformación regional fronteriza.

Posteriormente, se suceden varios episodios que poco a poco van delineando nuevos cambios en la frontera: el periodo independiente, la invasión estadounidense, el porfiriato, la insurrección revolucionaria y el cardenismo, hasta llegar a la etapa actual. A través de todo ese tiempo, se conformó una nueva sociedad que vive de una ambivalencia regional entre dos culturas opuestas en su historia, al mismo tiempo de enfrentarse a una dualidad geográfica y económica entre los grupos monopólicos agrícolas e industriales del sur de Estados Unidos y la misma población mexicana, que les ha servido de mano de obra barata para acrecentar mayormente su poder político-financiero y un dominio regional, con la usurpación del territorio mexicano, al instalar inmuebles comerciales e industriales en las principales ciudades.

Entre las causas históricas que han dado lugar a la actual estructura poblacional en la frontera, encontramos las siguientes: 1. Las

migraciones provenientes de entidades del interior del país, tomando como ejemplos más representativos a Guerrero, Estado de México, Michoacán, Guanajuato, Oaxaca, Zacatecas, San Luis Potosí y Durango; además de la población que emigra a esta zona de poblados del centro y sur de las mismas entidades fronterizas. 2. La política económica de los Estados Unidos, tendiente a absorber mano de obra barata para labores agrícolas en agroindustrias y maquiladoras del sur del territorio y que a partir de 1940, ha sido constante e irreversible. 3. La aplicación parcial de la Reforma Agraria, que durante el mandato del General Lázaro Cárdenas como presidente de México, benefició el poblamiento de áreas del oriente y occidente de la «faja fronteriza», al dotar de tierras ejidales a familias provenientes del sur. Estas áreas fueron Tijuana, Mexicali, Valle Hermoso y Río Bravo. 4. El avance económico y estructural que se ha venido dando en las ciudades, con la instalación del programa de maquiladoras y la conversión económica de acuerdo al Producto Interno Bruto, hacia las actividades terciarias. 5. La instalación de infraestructura básica, que aunque insuficiente, ha beneficiado a Nuevo Laredo (redes ferroviarias e instalaciones por donde salen del país los mayores volúmenes de mercancía por tierra a los EUA); a Juárez, con su desarrollo comercial que le ha representado ser el corazón de la frontera; los valles agrícolas de Mexicali, el Bajo Bravo y San Juan, y Valle Hermoso entre otros, que sostienen la producción agrícola regional y de exportación. 6. Ausencia de adecuadas políticas de planeación que permitirían, bajo programas realistas de carácter regional, limitar las migraciones masivas de la población rural hacia los centros urbanos ya saturados, en particular, a las grandes ciudades nacionales y del sur de EUA. 7. Constante endeudamiento externo, que ha originado una disparidad en la balanza comercial de México con el extranjero y junto a ello, la deflación salarial en que se ve envuelta la masa trabajadora, repercutiendo por lo tanto, en el ejército de reserva que día a día se acrecenta en número de desempleados, quienes buscan como salida, la migración al país vecino en aras de trabajo y mejores condiciones de vida. 8. El mismo crecimiento económico que vive (aunque de manera desigual) la frontera, con sus avances en la actividad agropecuaria, con mayores incentivos fiscales (aunque limitados) para la instalación de industrias con un importante potencial minero que se explota muy incipientemente, al igual que los recursos pesqueros, pero sobre todo, con el intercambio comercial con los Estados Unidos, que si bien actualmente es favorable en la balanza a ellos, puede obtenerse mejor provecho mediante una adecuada y decidida polí-

tica de intercambio global, donde el gobierno mexicano debería tomar las decisiones y no dejarlas a los sectores empresariales privados, los cuales sabemos, están coludidos con la misma burguesía estadounidense.

El sector industrial y las maquiladoras

El panorama aquí descrito tiene raíces diversas y se presenta con particularidades regionales en cada uno de los 60 municipios que conforman la «franja norte».

La industria maquiladora y el fenómeno migratorio, son dos de los elementos determinantes que deben de tomarse en cuenta para el buen entendimiento de su dinámica. El caso de los braceros es conocido en su generalidad y no hablaremos aquí más de ello; pero en lo referente a las maquiladoras y al sector industrial en general, solamente deseo destacar algunas ideas:

En la frontera, el sector industrial presenta circunstancias propias de la misma inercia regional, donde el carácter del límite político entre dos países con contrastes de todo tipo (el país más avanzado dentro del gran capitalismo y un país del subdesarrollo medio donde las condiciones económicas son dispares dentro de su mismo espacio federal), da por resultado una situación especial en sus relaciones. Siendo simplistas, diremos que la frontera es el termómetro económico, político y social de las relaciones entre México y Estados Unidos.

En este contexto, la planta productiva destinada a la maquila abarca poco más de 600 empresas en el país, de las cuales, 543 están ubicadas a todo lo largo de la frontera norte, destacando Ciudad Juárez y Tijuana con el mayor número de ellas. Más del 90% son empresas extranjeras y unas cuantas de capital nacional. Absorben dentro de su planta productiva un promedio aproximado de 230 000 obreros, de los cuales más del 70% son mujeres. Ocupan espacios geográficos de mayor rentabilidad y solamente integran al capital nacional el 3% de su total.

Esta actividad surge en el país a partir del año 1965 con objetivos y perspectivas concretas que van más allá de la simple utilización de mano de obra barata y de incentivos fiscales proporcionados en nuestro territorio. El trasfondo tiene un carácter estratégico que trata de mantener a esta región como una zona «colchón», que en el futuro se convierta en un bastión más del expansionismo estadounidense.

El valor bruto de la producción industrial en los municipios fronterizos, representa el 89.5% del total de la producción de maquila en todo el país y casi triplica al del resto de las industrias fronterizas. Esto, analizado a la ligera, pudiera parecer el hecho justificativo para la reincentivación de la industria maquiladora, pero hay que recordar que del total del capital generado por esta rama y de los salarios ganados por los obreros, la mayor parte regresa a Estados Unidos.

La industria maquiladora es un tumor presente difícil de extirpar, al menos ahora, pero sí factible de atacar buscando con ello, beneficios más que pérdidas inútiles.

Debe de limitarse el aumento de la maquila en la frontera y reorientar la actual a aquellos lugares de mayor atraso, desarrollando por otro lado la verdadera industrialización de la frontera, mediante una adecuada diversificación regional y de incentivación de capital estatal y federal, lo que aunado a la planeada utilización de los recursos naturales ahí presentes, permitiría el despegue de nuevas regiones y el control de las actuales ciudades que día a día, crecen de manera desorbitada.

Actualmente el sector industrial representa el segundo orden de importancia en la «franja», después del comercio y los servicios; esto es resultado del poco impulso financiero, de la dependencia respecto al vecino del norte y de la limitante de recursos energéticos. Se ha insistido en la necesidad de utilizar nuestro gas para dar vida a nuevas zonas industriales, algunas de ellas debieran ser las fronterizas. Recalquemos que es necesidad prioritaria reforzar política y económicamente a la frontera norte, por lo que la distribución planeada de nuestros energéticos ayudaría de gran manera a su consolidación.

En general, es este el panorama geográfico espacial de la vida fronteriza del norte del país, y de ello sólo quiero destacar tres premisas importantes: en primer lugar, la Franja Fronteriza condiciona su unidad a causas de tipo político administrativo, determinadas por el límite internacional con la Unión Americana; en segundo lugar, esta unidad regional presenta características de diferenciación integral, debido al desarrollo histórico que han tenido los municipios y por causas de políticas erróneas, principalmente económicas, que más que integrar han mantenido en el total atraso a más de 3/4 partes del territorio fronterizo; por último, remarcar que nuestra frontera norte es una extensa área con recursos naturales y humanos apreciables, los cuales, con una correcta utilización basada en premisas de igualdad nacionalista, permitirían el despegue de sus re-

giones y su posible consolidación económica y social. Esto nos permitiría enfrentar con bases estructurales la fuerte dependencia imperialista, que hoy se da en toda su expresión.

NIVELES DE DESARROLLO Y GRADOS DE INTEGRACION
DE LAS REGIONES FRONTERIZAS*

I NIVEL	II NIVEL	III NIVEL
1. Tijuana-Ensenada-Tecate	5. Nocales-Cananea	3. S. L. Río Colorado
2. Valle de Mexicali		4. Caborca-Altar
7. Valle de Juárez	10. P. Negras-Acuña	6. Casas Grandes
12. Nuevo Laredo		8. B. Conchos-Ojinaga
13. Bajo Bravo-Matamoros		9. Sierra Mojada-Cuatro Cinéegas
		11. Salado-Anáhuac
Total 5	2	6

* Remitirse al mapa para ubicar las 13 regiones medias.

La propuesta que aquí deseo expresar se resume en lo siguiente:

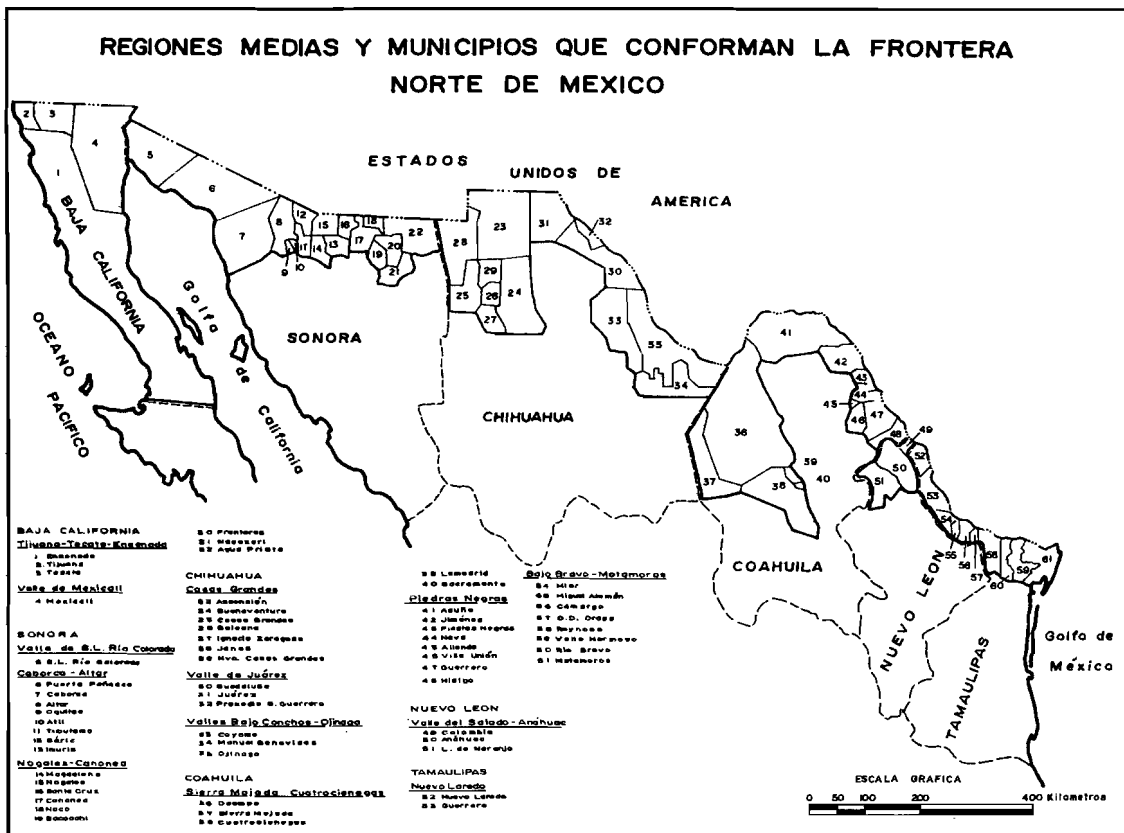
1. Exigir que la planta maquiladora existente se incorpore a las prioridades nacionales, para lo cual debe de limitarse el subsidio irracional que hasta hoy se le ha proporcionado.
2. Desarrollar nuevos centros urbanos con base en una adecuada utilización de los recursos naturales regionales y de un planeado impulso industrial, que tenga como soporte la explotación de recursos minerales y la utilización de energéticos básicos. Dentro de este marco, podría activarse a la maquila sólo como complemento económico regional.
3. Es necesidad impostergable que el gobierno federal lleve a cabo, mediante planes realistas, una apropiada división regional del país; esto permitiría aplicar la *tan buscada planeación* en un país capitalista, dependiente y subdesarrollado como el nuestro, y no meros paliativos.
4. Mediante políticas regionales, reforzar el crecimiento económico fronterizo, ligándolo a las metrópolis consolidadas del sur, como Monterrey.

5. Hacer de la frontera norte un espacio popular, donde lo nacional sea el común denominador y no el ideal inalcanzable.

Hoy, la ambivalencia regional de esta zona se hace cada vez más notoria, al sucumbir día a día ante la influencia poderosa de los vecinos del norte, acrecentándose con ello la dualidad en todos los ámbitos, que para el imperialismo norteamericano, significaría un triunfo más de su política anexionista.

El entendimiento de la problemática particular de la Frontera nos permitirá, mediante aplicaciones transformadoras de su espacio, romper con los obstáculos que impiden el desarrollo y consolidación de esta zona. Dejemos a un lado la *palabrería* demagógica que frecuentemente escuchamos, e implementemos el desarrollo planeado e integral con base en la autodeterminación nacional y regional y con fines únicos de beneficio social, que rompan con el actual anacronismo de ese espacio y con la dependencia económica que nos agobia. Sólo ello salvará a esta zona de sucumbir ante la voracidad de su vecino.

REGIONES MEDIAS Y MUNICIPIOS QUE CONFORMAN LA FRONTERA NORTE DE MEXICO





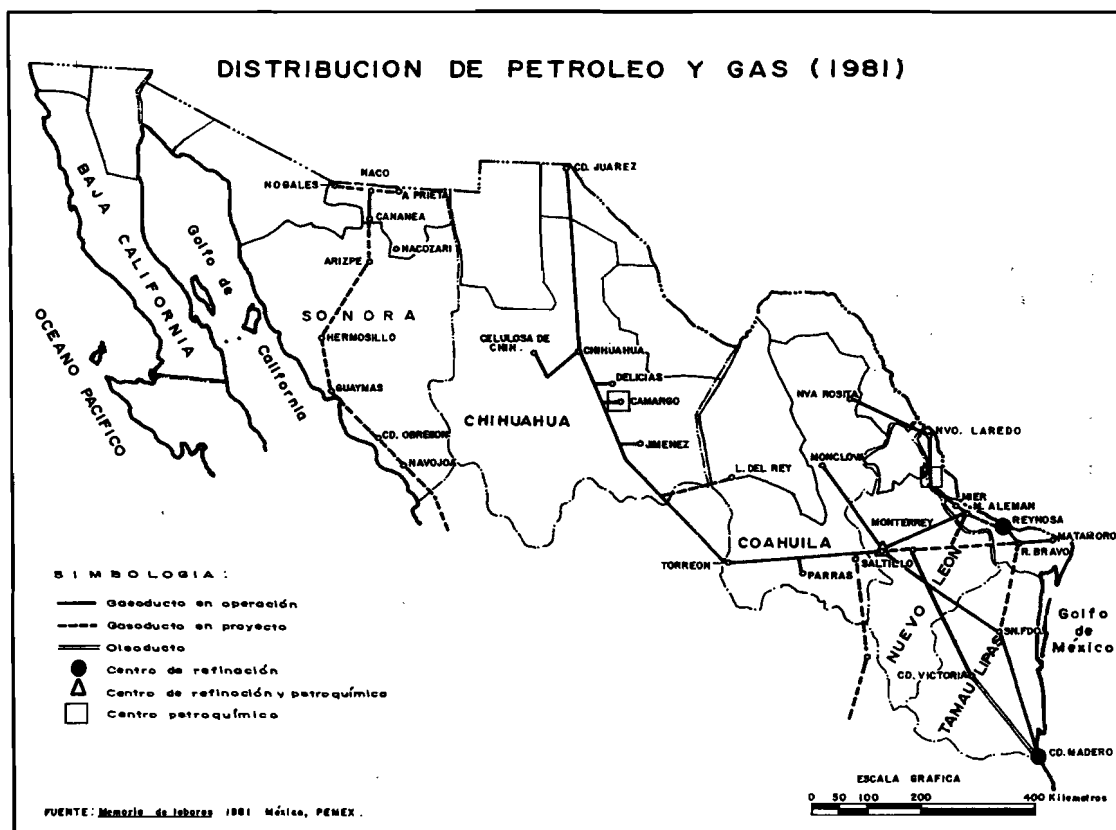
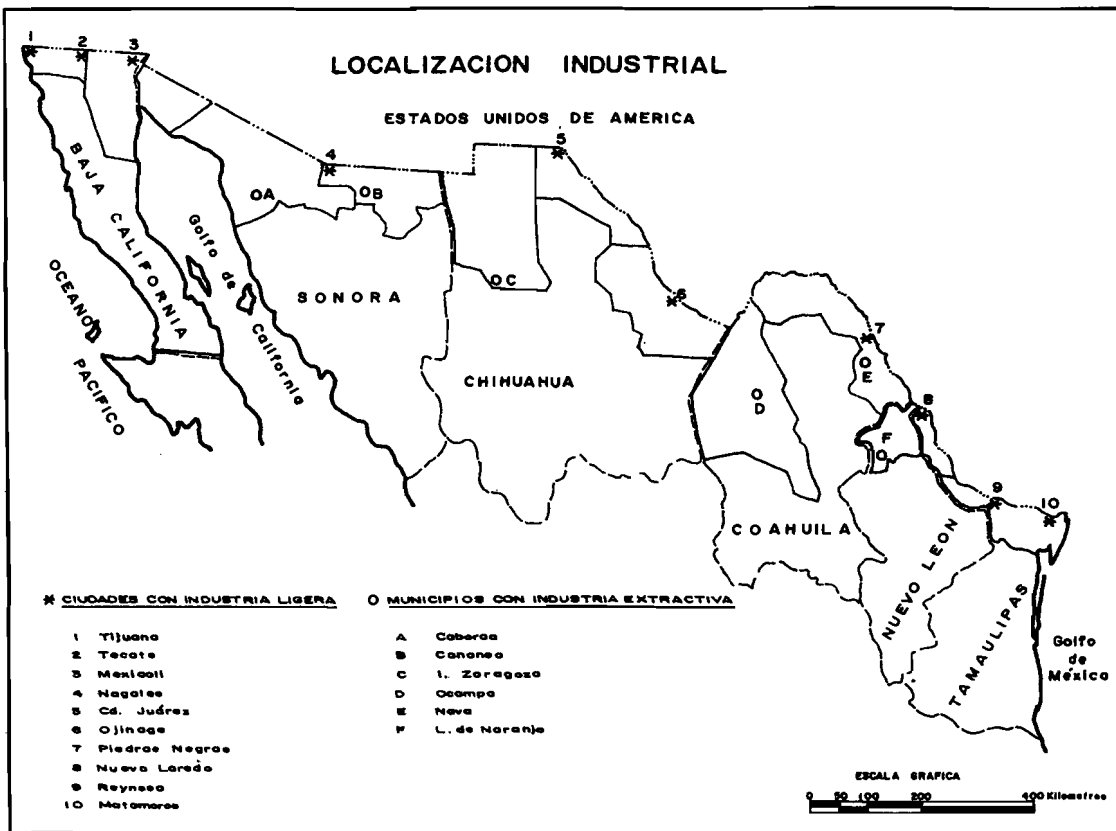
FUENTE: Alejandro de Humboldt. Ensayo Político sobre el Reino de la Nueva España. México, Ed. Porrúa, 1957.

DESPOJO TERRITORIAL DEL NORTE DE MEXICO POR EL EXPANSIONISMO ESTADUNIDENSE



"...nuestro destino manifiesto era absorber el territorio de las naciones vecinas que fueran demasiado débiles para oponerse a nosotros..." Estados Unidos arrebató a México 1 528 241 Km², el 51% de su territorio original. "...un área tan extensa como Inglaterra, Irlanda, Escocia, Francia, Portugal y Alemania juntas".

FUENTE: Manuel Medina Castro. "El Gran Despojo (Texas, Nuevo México, California)". Ed. Diogenes, S.A. México, pp. 92, 93.



NIVELES DE DESARROLLO

